

## □ 规划背景

富强街北延伸（暂名）位于七宝镇，南接现状富强街，北通漕宝路，规划为城市支路。为完善该地区道路系统，满足地区交通出行需求，需对该道路红线进行优化调整。为此开展本专项规划，为该道路的规划建设提供规划依据。

## □ 规划范围

富强街北延伸道路红线调整规划范围为：富强街—漕宝路，长度约220米。

## □ 规划方案

富强街北延伸是城市支路，主要服务于沿线地区到发交通。

富强街北延伸原规划道路红线宽度为15米，规划将该道路红线向东侧拓宽9米，由原15米调整为24米。富强街北延伸机动车车道规模为双向3车道，两侧设置非机动车道路和人行道。

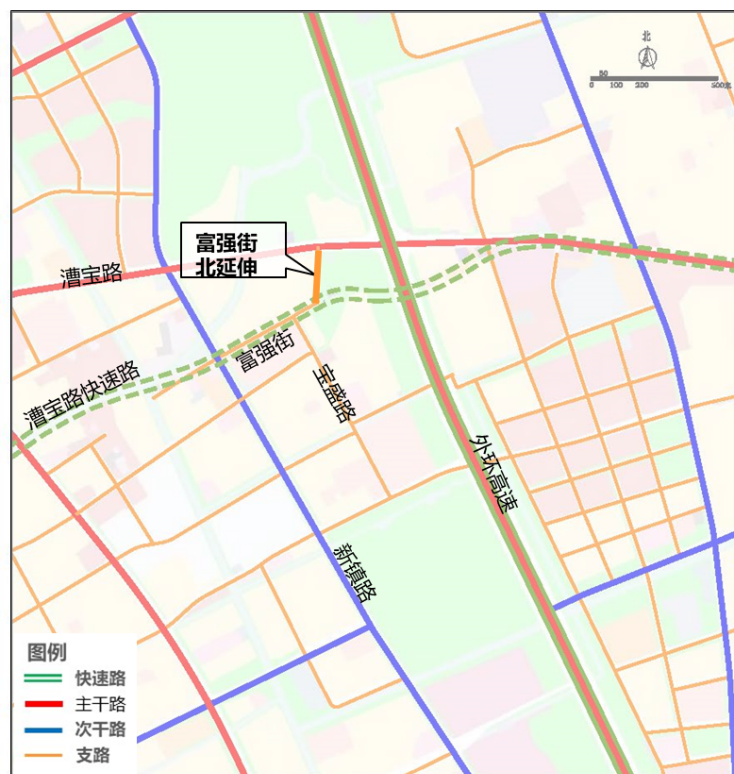


图1：富强街北延伸区位图

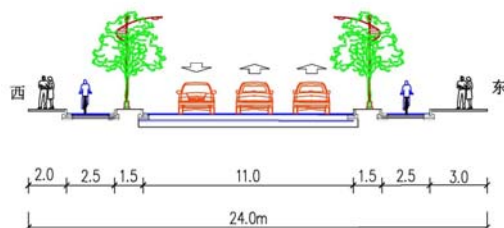


图2：富强街北延伸道路横断面示意图

## □ 控详图则调整

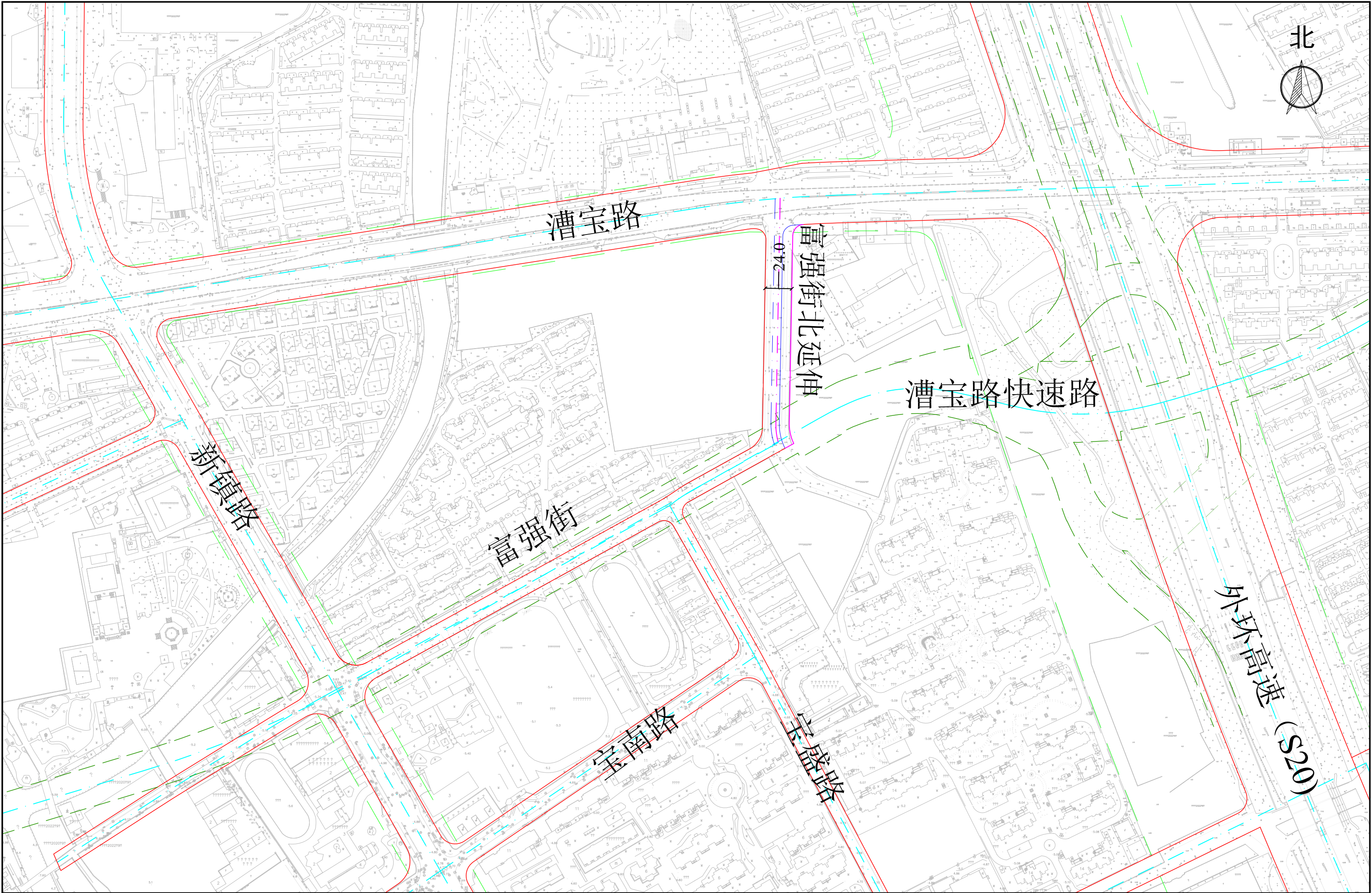
根据红线调整方案，对闵行新城MHC10105单元10街坊10-02地块用地进行调整。

### 公示时间及意见反馈方式

联系电话：54886483，邮箱：jgbxx@shmh.gov.cn

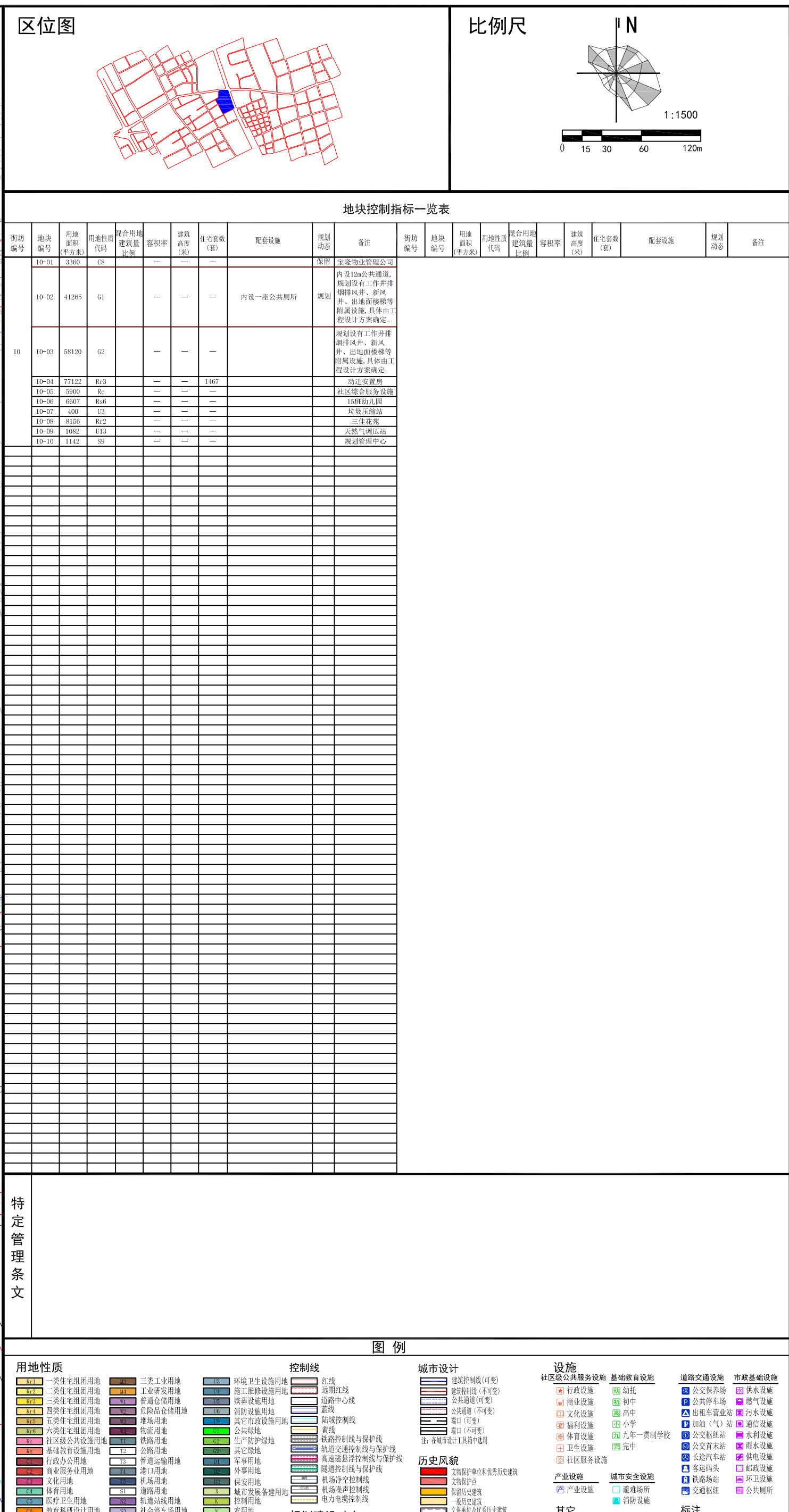
公示时间：2023年8月8日-2023年9月6日。





项目名称	七宝镇富强街北延伸道路红线调整专项规划	图 例	<div><div></div>道路红线及隔离带</div> <div><div></div>地下道路控制线</div> <div><div></div>取消道路红线及中心线</div> <div><div></div>新增道路红线及中心线</div>			
图 名	道路红线方案图	比 例 尺	<div><div></div>050100300m</div>			





设计单位 证书编号:[建]城规编第( )

组织编制单位 闵行区交通委、闵行区规划和自然资源局