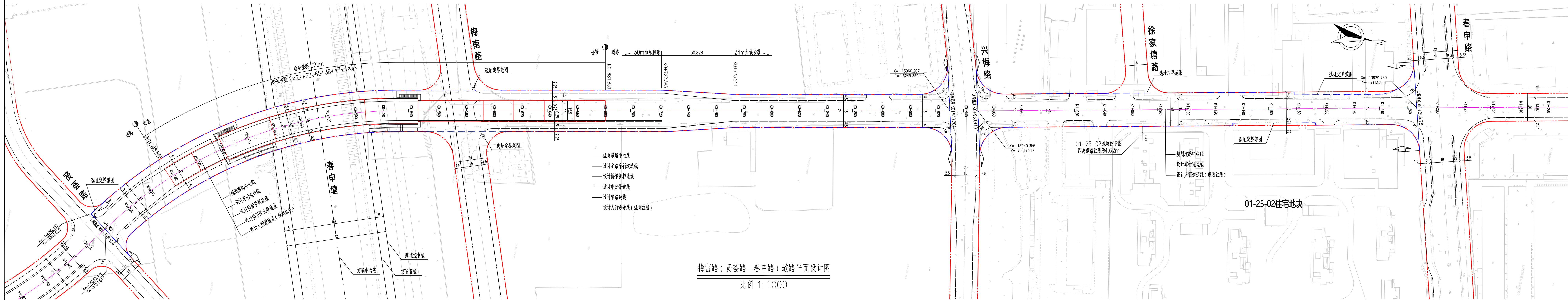
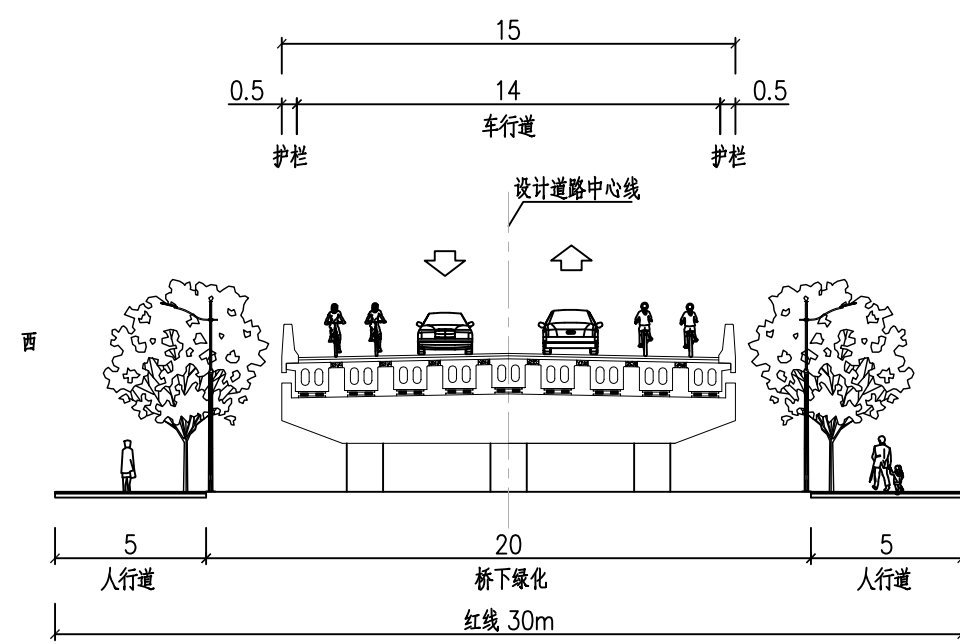


闵行区生态专项建设工程梅陇段配套市政道路——梅富路（贤荟路—春申路）道路新建工程公示图



梅富路（贤荟路—春申路）道路平面设计图

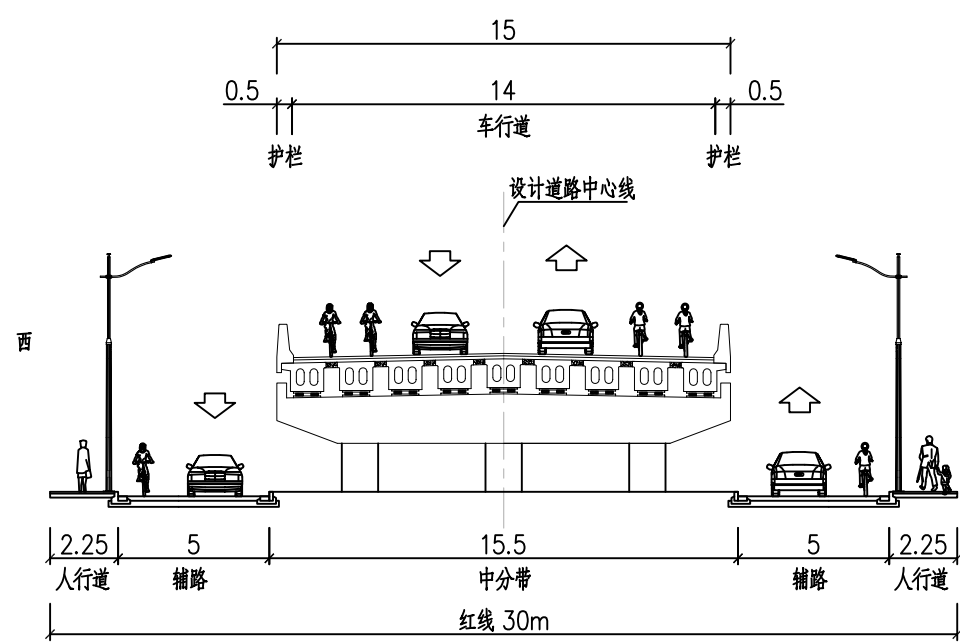
比例 1: 1000



30m红线道路标准横断面设计图

春申塘南侧引桥段

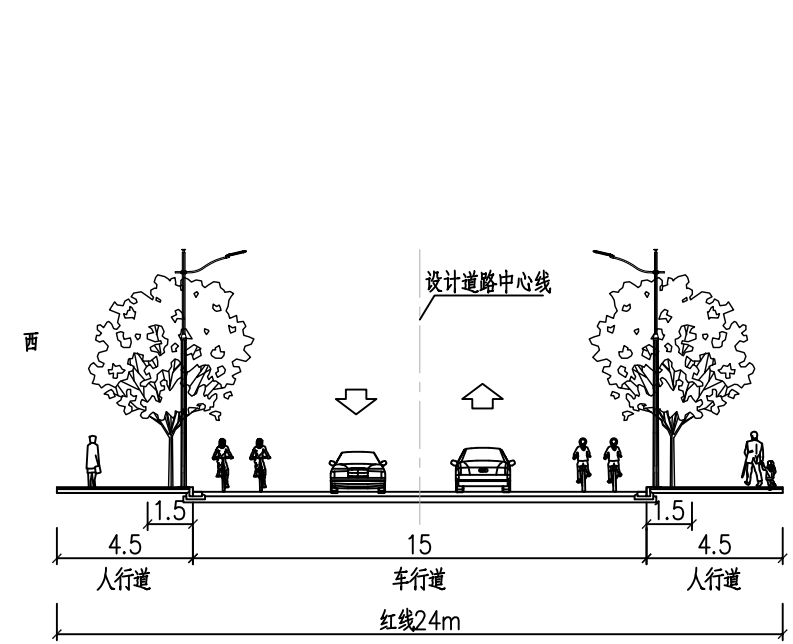
比例 1: 250



30m红线道路标准横断面设计图

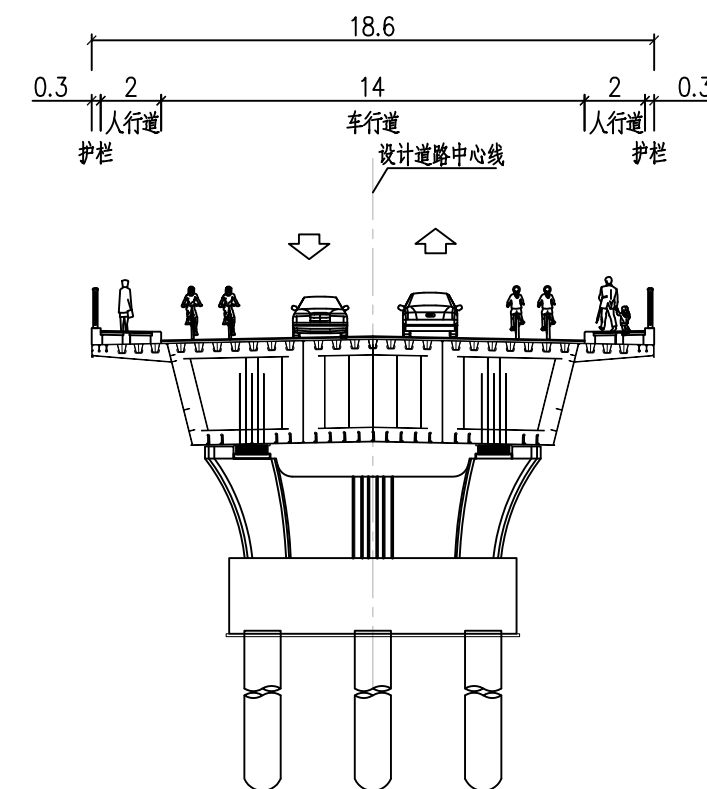
春申塘北侧引桥段

比例 1: 250



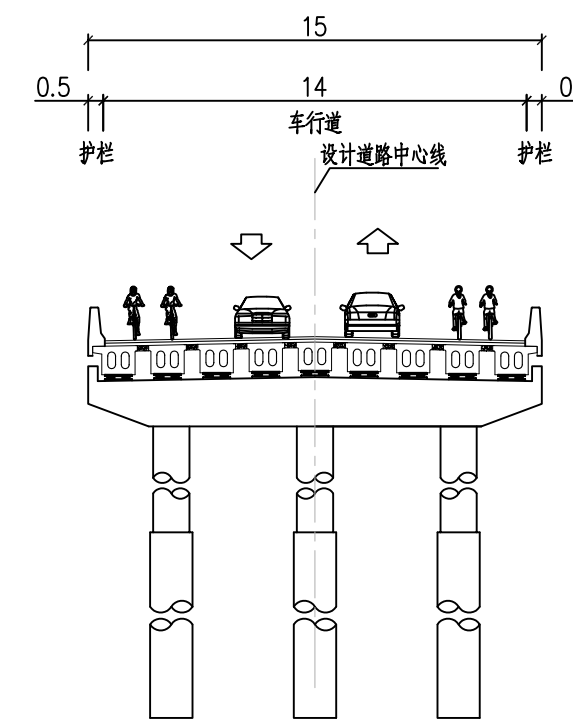
24m红线道路标准横断面设计图

比例 1: 250



春申塘桥主桥断面设计图

比例 1: 250



春申塘桥引桥断面设计图

比例 1: 250

梅富路（贤荟路—春申路）道路新建工程概况

1、建设范围及建设规模

工程南起贤荟路，北至春申路，道路全长约948m，规划红线宽度24m~30m。道路等级为城市支路，建设规模为双向二快二慢车行道。

2、建设内容

项目建设内容包括道路工程、桥梁工程、雨水排水工程以及相应的道路附属工程。

3、横断面布置方案

24m红线段道路标准横断面布置：4.5m（人行道）+15.0m（车行道）+4.5m（人行道）=24.0m（红线宽度）；

30m红线段道路标准横断面布置（春申塘南侧引桥段）：5.0m（人行道）+20.0m（中分带布置桥梁）+5.0m（人行道）=30.0m（红线宽度）；

30m红线段道路标准横断面布置（春申塘北侧引桥段）：2.25m（人行道）+5.0m（辅道）+15.5m（中分带布置桥梁）+5.0m（辅道）+2.25m（人行道）=30.0m（红线宽度）。

本工程涉及1座新建桥梁，断面如下：

春申塘桥主桥断面：0.3m（护栏）+2.0m（人行道）+14.0m（车行道）+2.0m（人行道）+0.3m（护栏）=18.6m；

春申塘桥引桥断面：0.5m（护栏）+14.0m（车行道）+0.5m（护栏）=15.0m。

附注：

1、本图尺寸均以米计。

2、坐标系统：上海市城市坐标系统；高程系统：吴淞高程系统。

图例：

工程范围 用地范围线